


Da quanto esposto nel presente verbale, tenuto conto delle Regole del Giuoco e delle Carte Federali relative ai Campionati organizzati dal Comitato Regionale Umbria – L.N.D. – F.I.G.C. si dichiara

OMOLOGATO

ai soli fini sportivi il Campo di Calcio a 11 nel rispetto dei parametri e delle misure contenute nel presente Verbale di sopralluogo. Il presente Certificato ha validità di anni quattro dalla data del sopralluogo pertanto scade il 26/08/2026.

IL TECNICO INCARICATO



Arch. Lanfranco Rossi

IL FIDUCIARIO REGIONALE




Arch. Lanfranco Rossi

Condizioni di Omologazione


- 1) L'accesso all'impianto degli atleti e dei direttori di gara dovrà avvenire in modo separato da quello del pubblico.
- 2) La presente omologazione non legittima l'utilizzo dell'impianto in assenza di idoneo titolo da parte della Società richiedente, né sostituisce il Certificato di Agibilità e le Certificazioni di Legge richieste per l'utilizzo di detto impianto.
- 3) La validità della presente Omologazione, concessa ai soli fini calcistici, è in ogni caso subordinata al mantenimento integrale delle misure rilevate e delle caratteristiche del campo riportate nel presente verbale.
- 4) Ogni variazione apportata all'impianto, successivamente alla data di sopralluogo indicata nel presente verbale, comporta di fatto l'annullamento immediato della presente omologazione.
- 5) Il campo per destinazione, così come rilevato alla data del sopralluogo, dovrà essere tenuto costantemente libero da ogni tipologia di ostacolo fisso o mobile.
- 6) Il presente verbale di omologazione dovrà essere conservato tra gli Atti della Società ed una copia dovrà essere esposta negli spogliatoi dei Direttori di Gara.
- 7) Il Presidente della Società in indirizzo, si impegna a far risultare espressamente i vincoli e gli obblighi di cui al presente verbale nei confronti dei propri successori o aventi causa a qualsiasi titolo.

IL TECNICO INCARICATO



Arch. Lanfranco Rossi

IL FIDUCIARIO REGIONALE



Arch. Lanfranco Rossi

Perugia, li 26/08/2022



COMITATO REGIONALE UMBRIA

VERBALE DI SOPRALLUOGO

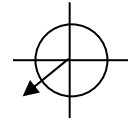
effettuato in data 26/08/2022



- Campo di calcio ubicato in Loc. Cerqueto di Gualdo Tadino
- Via Pieretti – Cerqueto di Gualdo Tadino - Prov. Perugia
- Enti Proprietari:- Parrocchia di S. Antonio in Cerqueto
- Soggetto Gestore Impianto: Comune di Gualdo Tadino;
- Tipologia di Contratto: **Contratto di gestione ordinaria, Comune di Gualdo Tadino e Società Sportiva;**
- Società che Utilizzano l'Impianto: **S.S.D. Cerqueto**

1) TERRENO DI GIUOCO:

- a) rettangolo di giuoco: lunghezza mt. **100,00** ; larghezza mt **53,30** ;

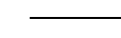
(INDICARE ORIENTAMENTO)  Pendenza (% in direzione degli assi): 0,5%

- b) campo per destinazione (contornante il campo di giuoco – largh. sui quattro lati):

nord (lato corto) **mt 2.30/1.90**; est (lato lungo) **mt 2.10/6.80**;

sud (lato corto) **mt 1.70/20.00**; ovest (lato lungo) **mt 2.05/2.10**;

uguale

livello  dal livello del terreno di giuoco

~~diverso~~

- c) panchine: n. **2**; distanza dalla linea laterale: **mt. 2,50**;
- d) caratteristiche della superficie (tipo): **erba naturale**;
- e) segnatura (larghezza): **12**; materiale impiegato: **tempera**;
- f) bandierine angoli: altezza fuori terra: **ml. 1.50** (minimo mt. 1,50);
- g) condizioni del terreno di giuoco: **buone**
- h) osservazioni: //

2) PORTE

- a) luce netta (misurata all'interno dei pali): larghezza mt. **7,32**; altezza mt. **2.42**;

- b) pali e sbarre trasversali : materiale: **alluminio** sezione: **Ellittica**;

dimensioni: **12x10** colore: **Bianco**;

- c) reti: **F.sintetica**; sistema di ancoraggio: **Fissaggio ai pali ed ancorate al terreno con staffe in ferro**;

- d) altre osservazioni: //

3) RECINZIONE

- a) esterna: **Recinzione con paletti e rete metallica** h.= mt. 2,20, su tutti i lati;
- b) osservazioni sullo stato della recinzione: **Buono**;
- **accesso mezzi di soccorso consentito attraverso cancello lato sud, larghezza mt. 3,45, altezza libera;**
(accesso da Via Piersanti Mattarella che serve anche per accesso atleti e direttori di gara);

4) SPOGLIATOI

- a) struttura muraria (muratura, legno,): **muratura**;
- b) vani e servizi:
- per gli ufficiali di gara n. **1**; mq. **10,90**; docce n. **1**; lavabo n. **1**; WC n. **1**;
 - squadra Locale: n. **1**; mq. **16,10**; docce n. **6**;lavabo n. **1**; W.C n. **2**;
 - squadra Ospite: n. **1**; mq. **16,10**; docce n. **6**; lavabo n. **1**; W.C n. **2**;

- c) serramenti e protezioni: **metallici**;
- d) locali per altri usi: **magazzino, locale caldaia**;
- e) arredamento: **Panche ed appendiabiti**;
- f) sistemi di riscaldamento e produzione acqua calda: Corpi scaldanti: **termoconvettori**;
- g) ubicazione sul lato: **est**;

Ubicato all'interno della recinzione del rettangolo di giuoco con accesso diretto al campo;

(descrivere l'ubicazione se all'interno della recinzione o ad esso collegato o esterno, ecc.)

- h) accesso degli atleti e degli ufficiali di gara: **Accesso all'impianto non separato da quello del pubblico**;

Accesso dallo spogliatoio al rettangolo di giuoco separato da quello del pubblico;

(descrivere il percorso dall'esterno e dallo spogliatoio al campo specificando se separato da quello del pubblico)

altre osservazioni: **stato di manutenzione fruibile**

5) LOCALE SANITARIO

- a) Loc. infermeria: **all'interno del locale spogliatoi dotata di lettino e armadietto medicinali**;
- b) altre osservazioni://

6) ZONE RISERVATE AL PUBBLICO

Tribune: Gradinate: si, posta lato nord-ovest angolo spogliatoi;

Parterre:si Capienza totale ://

altre osservazioni: **la zona per il pubblico (parterre)è ubicata in corrispondenza del lato ovest;lato est, e lato sud;**

- 7) **ALTRE ATTREZZATURE:** ufficio e magazzino, locale caldaia, impianto di illuminazione;

- 8) **OSSERVAZIONI VARIE:** **L'accesso all'impianto degli atleti e dei direttori di gara dovrà avvenire in modo separato da quello del pubblico.**

9) TAVOLE ILLUSTRATIVE:

